



АДМИНИСТРАЦИЯ ГОРОДА ПЕРМИ
ДЕПАРТАМЕНТ ЗЕМЕЛЬНЫХ ОТНОШЕНИЙ

Сибирская ул., д. 15, Пермь, 614000, тел. (342) 212-46-78, факс 212-41-51
e-mail: dzo@gorodperm.ru, http://www.gorodperm.ru

РАЗРЕШЕНИЕ
на размещение объекта
№ 21-01-44-1043 от 11.07.2022

Департамент земельных отношений администрации города Перми в соответствии с пунктом 3 статьи 39.36 Земельного кодекса Российской Федерации, Положением о порядке и условиях размещения объектов на землях или земельных участках, находящихся в государственной или муниципальной собственности, на территории Пермского края без предоставления земельных участков и установления сервитутов, публичного сервитута, утвержденным постановлением Правительства Пермского края от 22.07.2015 № 478-п, заявлением от 30.06.2022 № 21-01-07-П-7014

разрешает Айрих Александр

размещение объекта: проезды, в том числе вдольтрассовые, и подъездные дороги, для размещения которых не требуется разрешения на строительство.

на землях: государственная собственность на которые не разграничена

местоположение: Пермский край, г. Пермь, Свердловский район

разрешение выдано на срок: 11 месяцев

Дополнительные условия размещения:

Территория, согласно схеме, расположена в зонах с особым условием использования территорий: охранный зона объектов электросетевого хозяйства, приаэродромная территория аэродрома аэропорта Большое Савино.

Айриху Александру :

1. Соблюдать правила охранных зон воздушного пространства, установленные постановлением Правительства Российской Федерации от 11.03.2010 № 138 «Об утверждении Федеральных правил использования воздушного пространства Российской Федерации».

2. Соблюдать правила охраны электрических сетей, установленные постановлением Правительства Российской Федерации от 24.02.2009 № 160 «О порядке установления охранных зон объектов электросетевого хозяйства и особых условий использования земельных участков, расположенных в границах таких зон».

3. Соблюдать Правила благоустройства территории города Перми, утвержденные решением Пермской городской Думы от 15.12.2020 № 277 «Об утверждении Правил благоустройства территории города Перми».

Приложение: схема предполагаемых к использованию земель или части земельного участка на 1 л. в 1 экз.

И.о. начальника департамента земельных
отношений администрации города Перми



Горюнов А.А.

СХЕМА ПРЕДПОЛАГАЕМЫХ К ИСПОЛЬЗОВАНИЮ ЗЕМЕЛЬ ИЛИ ЧАСТИ ЗЕМЕЛЬНОГО УЧАСТКА

Объект: Проезды, в том числе вдольтрассовые, и подъездные дороги, для размещения которых не требуется разрешения на строительство

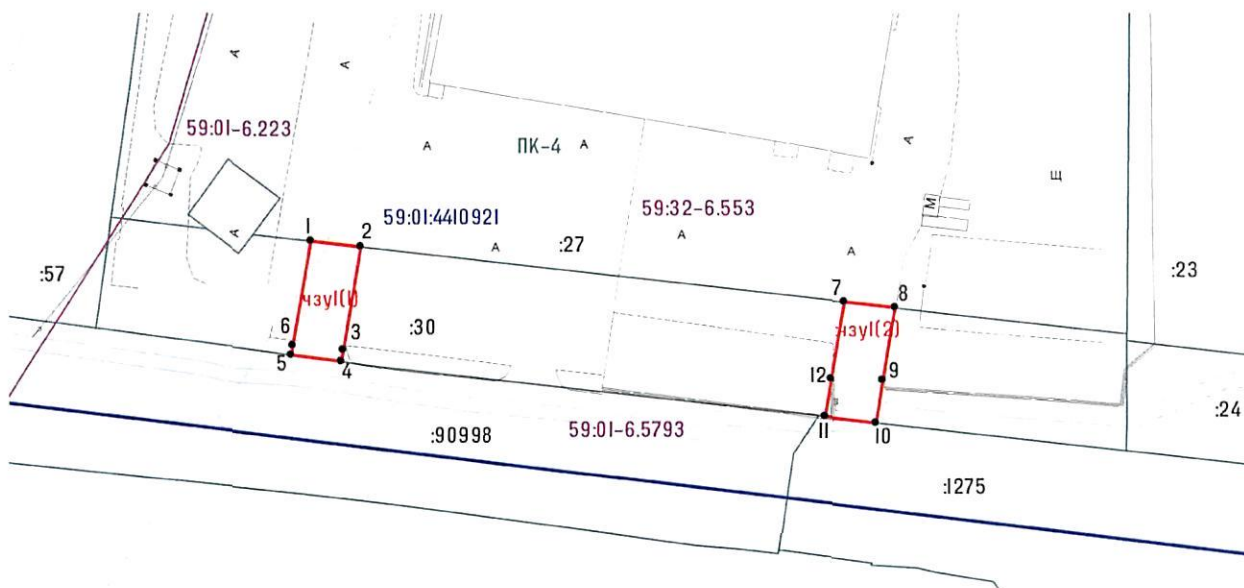
Местоположение: край Пермский, г. Пермь, р-н Свердловский, ул. Героев Хасана, 52, участок № 2

Площадь земель или части земельного участка, кв. м: 226

Кадастровый номер испрашиваемого земельного участка: часть земельного участка 59:01:4410921:30

Категория земель: Земли населённых пунктов

Вид разрешенного использования: проезд к зданию производственного корпуса



Масштаб 1:1000

Описание границ смежных землепользователей чзу1:

от 1 точки до 2 точки, от 7 точки до 8 точки - 59:01:4410921:27;

от 4 точки до 5 точки - 59:01:0000000:90998;

от 10 точки до 11 точки - 59:01:0000000:1275

Заявитель: 
(подпись, расшифровка подписи)









МП

Верно

(для юридических лиц
и индивидуальных предпринимателей)

Каталог координат, м		
№ точки границы	X	Y
:чзу 1(1)		
1	513006.32	2232866.67
2	513005.52	2232873.64
3	512991.24	2232871.21
4	512989.60	2232870.93
5	512990.54	2232863.99
6	512991.85	2232864.21
:чзу 1(2)		
7	512997.90	2232940.11
8	512997.10	2232947.08
9	512987.00	2232945.36
10	512981.18	2232944.37
11	512981.98	2232937.41
12	512987.17	2232938.29

Условные обозначения:

-  - граница предполагаемой к использованию части земельного участка
-  - обозначение предполагаемой к использованию части земельного участка
-  - границы земельного участка, содержащиеся в ЕГРН
-  - надпись кадастрового номера земельного участка
-  - границы кадастровых кварталов
-  - номер кадастрового квартала
-  - границы зон с особыми условиями использования территории
-  - реестровый номер зон с особыми условиями использования территории
- - обозначение территориальной зоны
- - границы сооружений, содержащиеся в ЕГРН